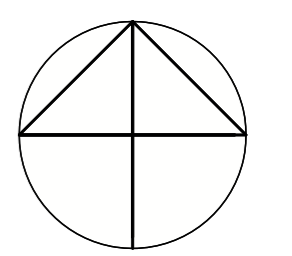
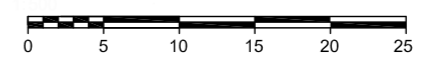
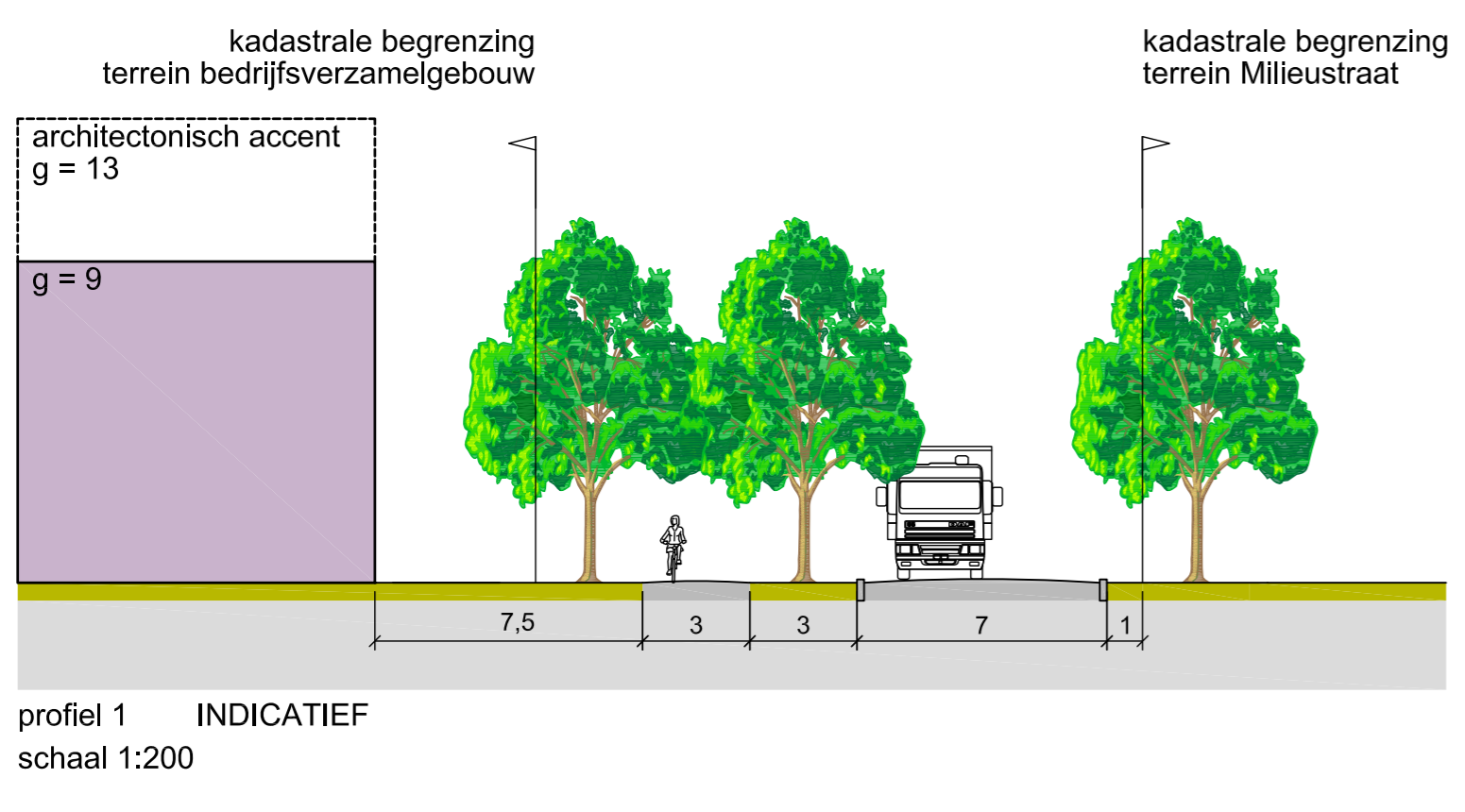




- |                              |                             |
|------------------------------|-----------------------------|
| <b>ALGEMEEN</b>              | <b>GROEN</b>                |
| plangebied                   | opgaand groen               |
| GBKN ondergrond              | niet verhard                |
| <b>ONTSLUITING</b>           | groenvoorziening            |
| verharde weg                 | bestaande bomen             |
| fietspad                     | te rooien bomen             |
| voetpad                      | nieuwe bomen                |
| spoorweg                     | water(berging)              |
| parkeren personenauto's      | <b>OVERIG</b>               |
| P2                           | draaicirkel vrachtwagen 15m |
| <b>BEBOUWING EN FUNCTIES</b> | draaicirkel brandweerauto   |
| bestaande woonbebouwing      | g = maximale goothoogte     |
| bestaande bedrijfsbebouwing  | h = maximale bouwhoogte     |
| nieuwe bedrijfsbebouwing     | zichtlijn / zichtrelatie    |
| verplichte gevellijn         |                             |



opdrachtgever: **Gemeente Vught**  
 projectnaam: **Projectbesluit De Ketting locatie noord**  
 onderdeel: **Inrichtingsschets**

	project: 23510032A projectleider: JV tekenaar: MvL bestandsnaam: ON01_100928_23510032A_KRT2_15.dwg	V01: 20-01-2010 ON01: 22-09-2010 ON01: 28-09-2010	schaal: 1:500 formaat: A1 blad: 2
--	---	---	---

Bureau Verkuylen bv - Veemarktkade 8 - 5222 AE 's-Hertogenbosch - tel. (073) 623 13 13 - fax (073) 623 04 34 - www.bureauverkuylen.nl